














-  napojení na boční cestu,  
nebo hospodářský sjezd
-  trubiň propustek kalimý  
čela rovnoběžná
-  hranice pozemku KN  
s parcelním číslem  
v k.ú. Kostelec nad Černými lesy
-  lůž - úprava plátně hrušně
-  HDK 63-125 = hrubé dřevěné kamenivo frakce 63-125 mm
-  S0 0-63 = štekláč frakce 0-63 mm
-  S0 0-32 = štekláč frakce 0-32 mm
-  H5 = trubiň propustek kalimý  
pro napojení na boční cestu, nebo hospodářský sjezd
-  LF = lomový kámen
-  MC = malta cementová
-  ZD = zadržek úprav
-  MZ = klenec úprav
-  (G.50/0.40) = bločky lisované/hroty  
horu s délkou 0,50 m, šířkou 0,40 m

Název akce:		Plavě Čáslav	
<h1>Lesní cesta Krupská</h1> <h2>C.2.1 Katastrální situační výkres M 1 : 500</h2>			
Objednatel:		Datum:	
ŽZU v Praze, školní lesní podnik Kostelec nad Černými lesy nám. Smrčických 1, 281 63 Kostelec nad Černými lesy		červenec 2024	
Kraj:	Oblast:	Stavění díla:	Projednatel:
Středočeský	Praha - východ	Kostelec nad Černými lesy	
K.č.:	Oblast:	Číslo zakázky	Stupen dokumentace:
Kostelec nad Černými lesy	Kostelec nad Černými lesy	05/2024	DPS

Názov akcie	Pará číslo